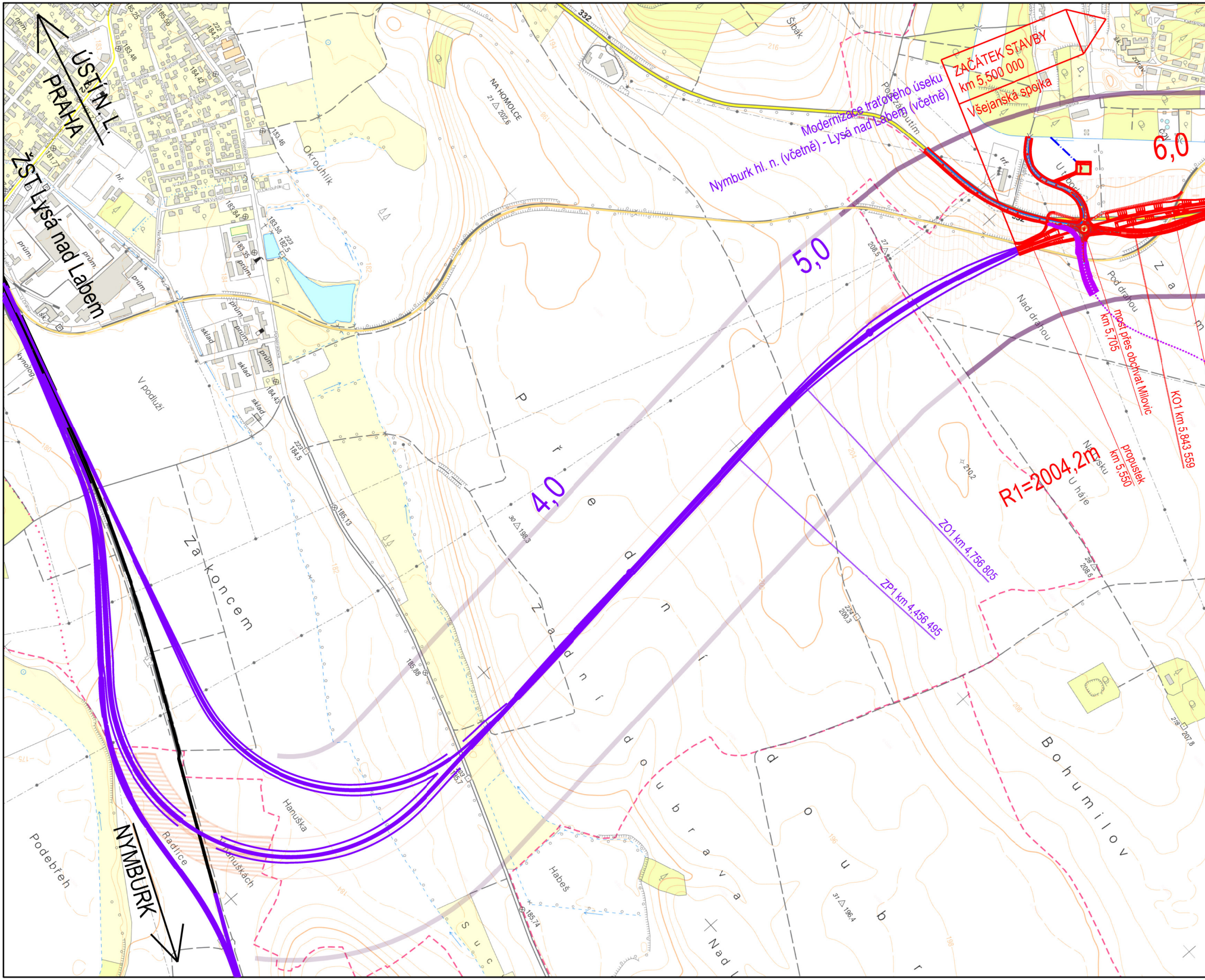
ÚSTÍ N. L.
PRAHA
ŽST Lysá nad Labem
NYMBURK
ZAČÁTEK STAVBY
km 5,500 000
Všejanská spojka
Modernizace traťového úseku
Nymburk hl. n. (včetně) - Lysá nad Labem (včetně)
6,0
5,0
4,0
R1=2004,2m
most přes obchvat Milovic
km 5,705
propustek
km 5,550
KO1 km 5,843 559
ZO1 km 4,756 805
ZP1 km 4,456 495
332
NA HOMOLCE
21 △ 202,6
Okrouhlík
Šibák
V podluží
Z a k o n c e m
P ř e d n í d o u b r a v a
Z a d n í d o u b r a v a
B o h u m i l o v
Nad dráhou
Pod dráhou
U háje
Hanuška
Radlice
Na Hanuškách
Habeš
Podebřeh
kynolog
prům.
sklad
trf.
30 △ 198,3
27 △ 208,5
28 △ 208,6
31 △ 196,4
210,2

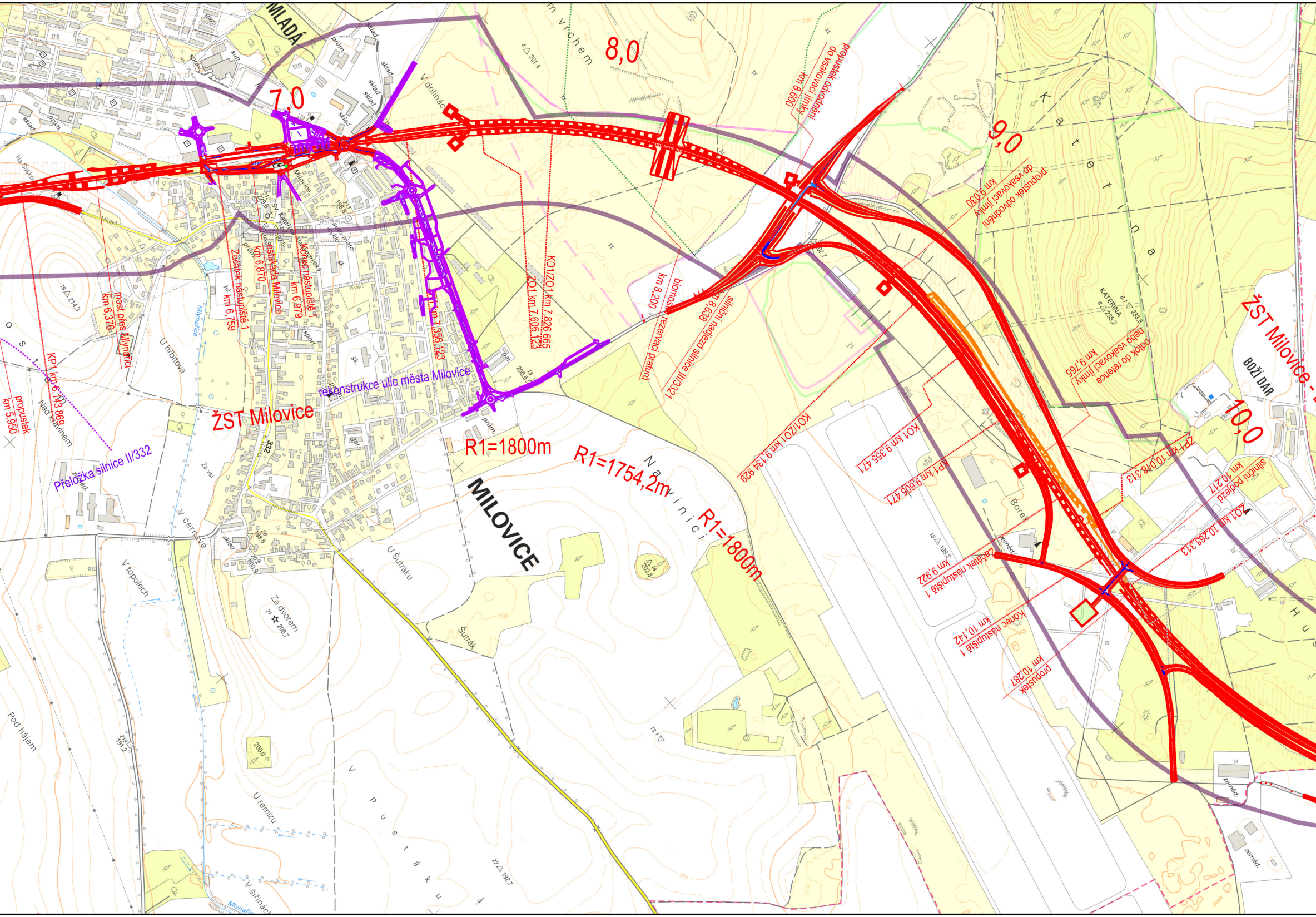
7,0
8,0
9,0
10,0
MLADÁ
ŽST Milovice
ŽST Milovice -
MILOVICE
BOŽÍ DAR
KATEŘINA
Kateřina
m vrchem
V dolinách
Na vinici
Borek
U hřbitova
Nad Kravínem
Za vsí
V černavě
V topolech
Pod hájem
U remízu
V Pustáku
Šutrák
U Šutráku
Za dvorem
Mlynařice
R1=1800m
R1=1754,2m
R1=1800m
propustek km 5,950
KP1 km 6,143 869
most přes Mlynařici km 6,376
Začátek nástupiště 1 km 6,759
estakáda Milovice km 6,870
Konec nástupiště 1 km 6,979
ZP1 km 7,356 123
ZO1 km 7,606 123
KO1/ZO1 km 7,826 665
biomost rezervací pratur km 8,200
propustek odvodnění do vsakovací jímky km 8,600
silniční nadjezd silnice III/3321 km 8,638
propustek odvodnění do vsakovací jímky km 9,030
KO1/ZO1 km 9,134 929
KO1 km 9,355 471
KP1 km 9,605 471
odtok do retence nebo vsakovací jímky km 9,765
Začátek nástupiště 1 km 9,922
ZP1 km 10,018 313
Konec nástupiště 1 km 10,142
silniční podjezd km 10,217
ZO1 km 10,268 313
propustek km 10,287
rekonstrukce ulic města Milovice
Přeložka silnice II/332

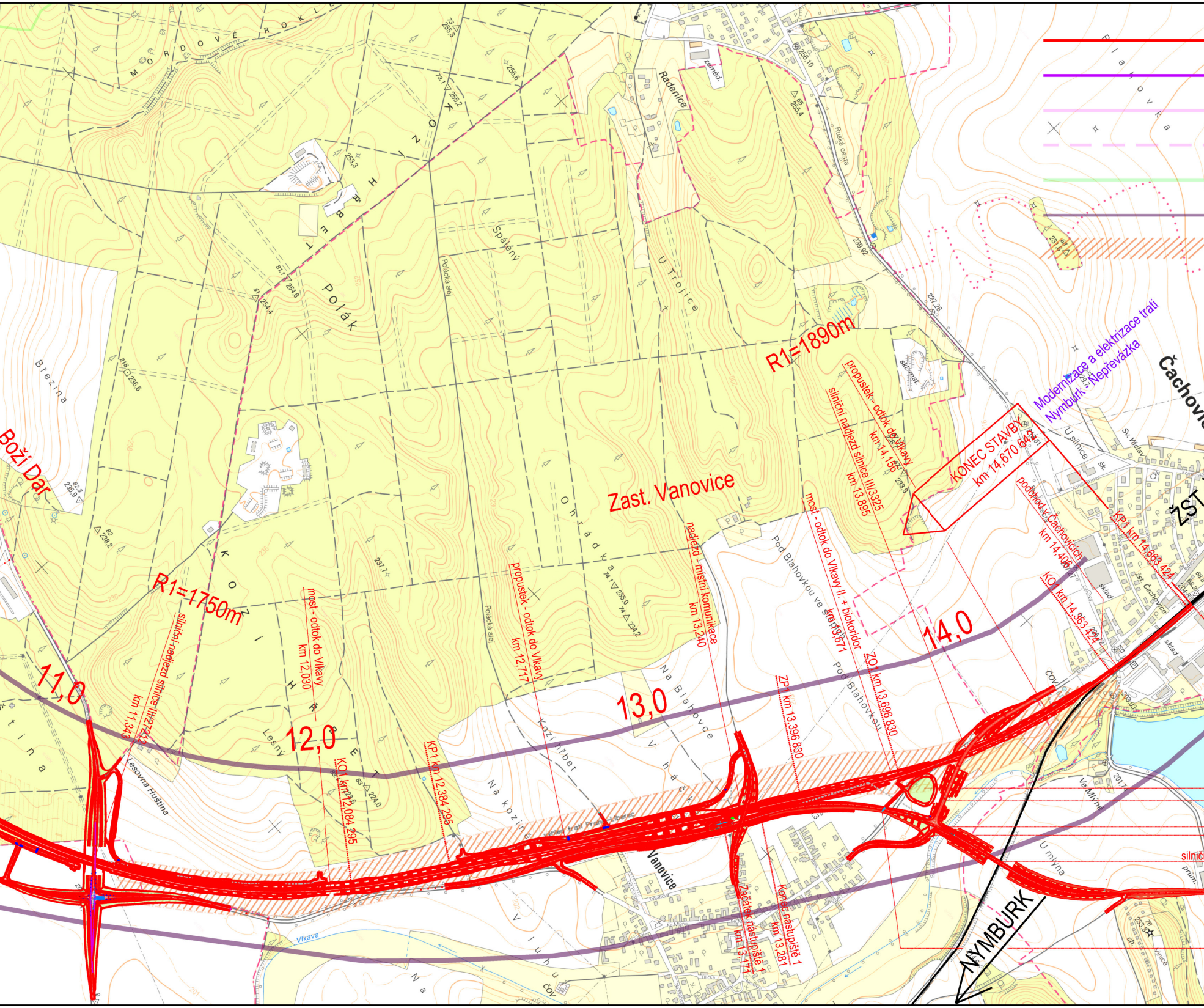
Mordové rokle
Radenice
Blahovka
Polák
Spálený
U Trojice
Ohrádka
Březina
Boží Dar
Kozí hřbet
Lesný
Lesovna Huština
Huština
Polácká alej
Ruská cesta
skl. mat.
R1=1890m
R1=1750m
Zast. Vanovice
propustek - odtok do Vlkavy km 14,156
silniční nadjezd silnice III/3325 km 13,895
KONEC STAVBY km 14,670 642
Modernizace a elektrizace trati Nymburk - Nepřevázka
Čachovice
U silnice
Sv. Václav
Komenského
podchod v Čachovicích km 14,406
KP1 km 14,663 424
KO1 km 14,363 424
žst. Čachovice
ŽST
sklad
ČOV
most - odtok do Vlkavy II. + biokoridor km 13,671
ZO1 km 13,696 830
ZP1 km 13,396 830
nadjezd - místní komunikace km 13,240
Pod Blahovkou ve stráních
Pod Blahovkou
Na Blahovce
V háčku
Začátek nástupiště 1 km 13,171
Konec nástupiště 1 km 13,281
propustek - odtok do Vlkavy km 12,717
most - odtok do Vlkavy km 12,030
KO1 km 12,084 295
KP1 km 12,384 295
silniční nadjezd silnice III/27212 km 11,343
Na kozím hřbetě
V luhu
Na
Vanovice
Trojanova
Ke Mlýnu
Ulička
Na Obci
Vlkava
Ve Mlýně
U mlýna
NYMBURK
11,0
12,0
13,0
14,0
silnič
prům.
zeměd.
sk.
Nová
Husova
Květná
Vinice
ch.
227,28
239,92
256,10
255,4
256,6
255,2
255,3
253,3
254,4
254,6
236,6
235,9
238,2
237,7
235,0
234,2
233,9
224,0
205,72
204,8
203,03
201,7
253,8

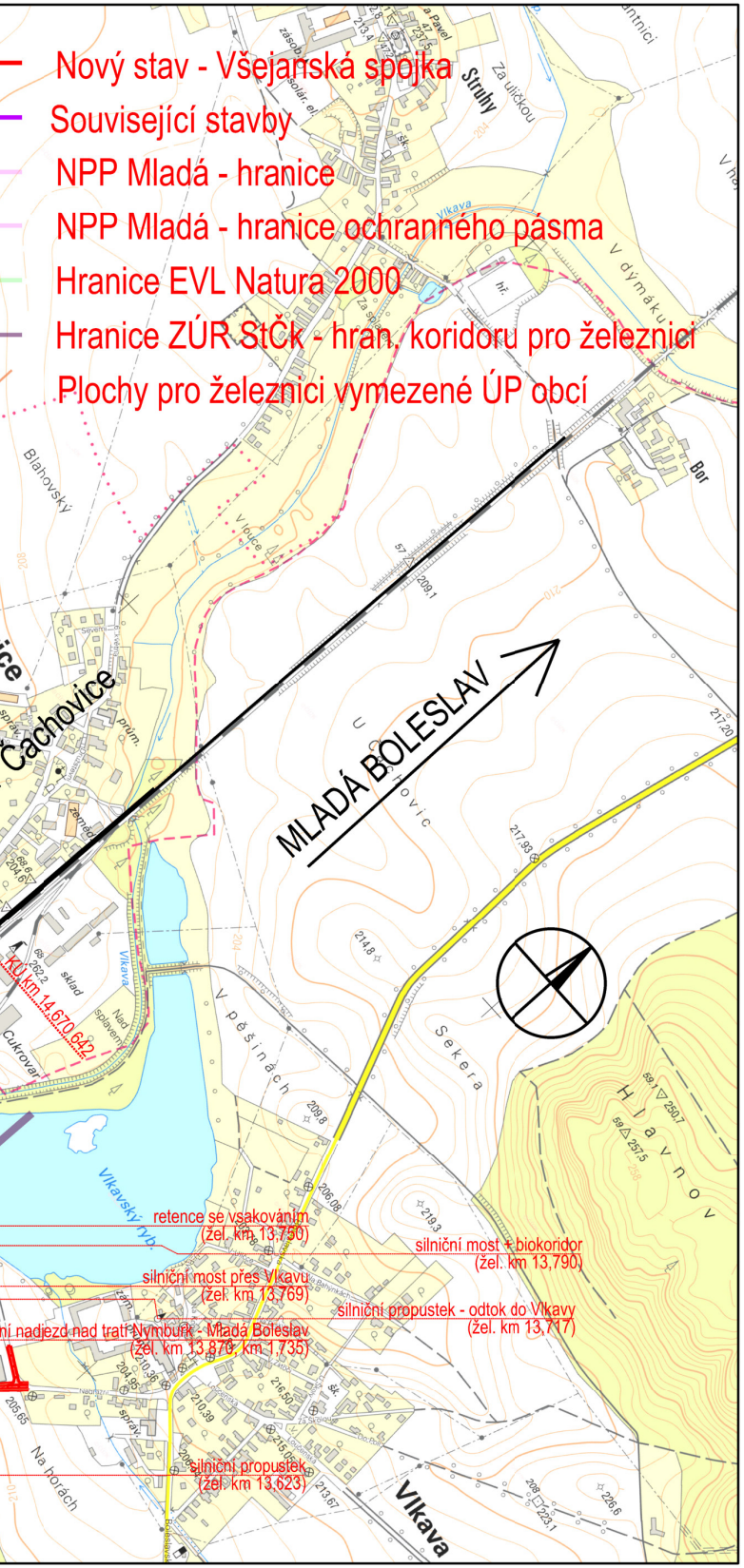
Nový stav - Všejanská spojka
Související stavby
NPP Mladá - hranice
NPP Mladá - hranice ochranného pásma
Hranice EVL Natura 2000
Hranice ZÚR StČk - hran. koridoru pro železnici
Plochy pro železnici vymezené ÚP obcí
MLADÁ BOLESLAV
Čachovice
Vlkava
Bor
KÚ km 14,670,642
retence se vsakováním
(žel. km 13,750)
silniční most + biokoridor
(žel. km 13,790)
silniční most přes Vlkavu
(žel. km 13,769)
silniční propustek - odtok do Vlkavy
(žel. km 13,717)
ní nadjezd nad tratí Nymburk - Mladá Boleslav
(žel. km 13,870, km 1,735)
silniční propustek
(žel. km 13,623)
Vlkavský ryb.
Na horách
Hlavnov
Sekera
V pěšinách
U Čachovic
V dýmáku
Struhy
Za uličkou
Blahovský

Prostor pro logo institucí zajišťujících financování stavby:

sfdi STÁTNÍ FOND DOPRAVNÍ INFRASTRUKTURY

Jiná ověření:

Paré:

Orientační schéma:


žst. Milovice
žst. Milovice -Boží Dar
z. Vanovice

Razítko oprávněné osoby:

Podpis:

Datum:

Revize:	Datum:	Popis:	Kontroloval:
005	20.02.2023	Zapracování připomínek MD a SFDI - 3. fáze	Ing. Karel Fridrich
000	15.06.2021	3. dílčí plnění - doprovodná dokumentace	Ing. Josef Buriánek

Stavebník/Investor:	**Správa železnic, státní organizace**
Adresa:	Dlážděná 1003/7, 110 00 Praha 1
Zástupce investora:	Stavební správa západ
Adresa:	Diamont Point, Ke Štvanici 656/3, 186 00 Praha 8

Zhotovitel díla:	**Správa železnic, státní organizace**
Adresa:	Dlážděná 1003/7, 110 00 Praha 1 Odbor projektování staveb
Kontakt:	T: +420 972 235 830 E: 009sek@spravazeleznic.cz
Zhotovitel objektu:	**Správa železnic, státní organizace**
Adresa:	Dlážděná 1003/7, 110 00 Praha 1 Odbor projektování staveb
Kontakt:	T: +420 972 235 830 E: 009sek@spravazeleznic.cz
Hlavní projektant (HIP):	Ing. Karel Fridrich
Specialista:	-

Název stavby/akce:	**Všejanská spojka**		Označení investora: S632000052 Zakázka:
Název části:	Záměr projektu - příloha		Označení části: E
Název objektu:	Situace projektu a orientační výkres či mapa, případně detailnější mapa, se zakreslením projektu a s vyznačením začátku a konce stavby, ev. další výkresy		Číslo objektu/komplexu:
Název přílohy: Název dílčí části přílohy:	Přehledná situace projektu		Číslo přílohy: **1. 001**
Odpovědný projektant: Ing. Karel Fridrich	Zpracovatel přílohy: Ing. Josef Poživil	Měřítko: 1 : 10 000 Formáty: 7 x A4	Stupeň dokumentace: ZP
Kraj: Středočeský	Katastrální území: Milovice, Straky, Všejany, Čachovice, Vlkava - viz text	TUDU: 099104, 0991B1, 099106, 0991C1, 099108, 0931C1	Smluvní datum zpracování: 30. 06. 2022

S-kód:	Stupeň dokumentace:	Část:	Objekt:	Podobjekt:	Příloha:	Revize:
S 6 3 2 0 0 0 0 5 2	– Z P X X	– X 4 X X X	– X X X X X X X X	– X X	– 1 – 0 0 1	– 0 0 5

[Prostor pro další informace]